



## Sulle tracce del GR20 integrale in libertà

15 giorni / 14 notti

Considerato uno degli itinerari escursionistici più belli e più difficili d'Europa se non del mondo, il mitico GR20 é un itinerario di trekking che attraversa la Corsica da nord-ovest a sud-est, richiamando escursionisti in cerca di sfide ed emozioni dai quattro angoli del pianeta.

Quest'escursione in piena autonomia vi permetterà di scoprire i paesaggi più belli e più selvaggi che la Corsica ha da offrire, rimarrete inoltre sicuramente sorpresi dalla loro varietà lungo tutto il percorso.

L'itinerario da noi accuratamente studiato vi permetterà di vivere il GR20 con il massimo comfort: abbiamo selezionato per voi alloggi migliori di quelle che vengono solitamente utilizzate per il GR20.

### IL TUO PROGRAMMA

#### **Giorno 1 - - da Calvi a Bonifatu**

Ritrovo a Calvi di primo mattino. Calvi è raggiungibile via aereo, treno o traghetto. Trasferimento organizzato per Calenzana. Situato a sud-est di Calvi, questo grazioso paesino si trova in una zona tranquilla ricca di ulivi: il mitico GR20 comincia da qui. Attraverso un sentiero boscoso caratterizzato dall'attraversamento di torrenti e da magnifiche vedute dei tipici villaggi della Balagne si giunge facilmente a Bonifatu. La prima tappa rappresenta un perfetto warm up che coniuga paesaggi montani e una superba vista della costa.

Tempo di percorrenza: 4h30

+500 m, -230 m

Cena inclusa.

Pernottamento in rifugio (opzione camera doppia disponibile).

Bagagli: i vostri bagagli saranno pronti ad attendervi al vostro arrivo al rifugio.



#### **Giorno 2 - - da Bonifatu a Haut Ascu**

Dopo colazione si riparte per uno dei tratti più lunghi del GR20. Nuovamente immersi tra sentieri boscosi e torrenti si arriva al famoso ponte di Spasimata, lungo 30m e sospeso sopra una cascata, luogo ideale per qualche foto di rito. Si giunge poi a Muvrella, una vallata che comprende un piccolo lago e la possibilità di osservare mufloni. Lungo tutto il percorso sono numerosi e spettacolari i punti panoramici. Si prosegue fino ai piedi del Monte Cintu, la cima più alta della Corsica, dove si



trascorre la notte.

Tempo di percorrenza: circa 8h15

+1430 m, -546 m

Colazione, pranzo e cena inclusi.

Pernottamento in rifugio (opzione camera doppia disponibile).

Bagagli: i vostri bagagli saranno pronti ad attendervi al vostro arrivo al rifugio.

### **Giorno 3 - - da Haut Ascu agli ovili di Vallone**

Immersi in paesaggi da sogno, si ha l'opportunità se fortunati di osservare da vicino esemplari di mufli, numerosi in queste regioni della Corsica. E' il momento del leggendario Circolo della Solitudine, dal quale si guadagna una delle più spettacolari vedute del GR20. Sentieri attrezzati e vie ferrate conducono ad un passaggio che lascerà memorie indelebili... una volta superato! Una lunga deviazione permette tuttavia di evitarlo. Il percorso continua superando il rifugio di Tighjettu fino a giungere agli ovili di Vallone, dove capanne di pastori vi forniranno abbondanti porzioni di cibo tradizionale preparato con prodotti locali.

Tempo di percorrenza: circa 6h30

+1050 m, -980 m

Colazione, pranzo e cena inclusi.

Pernottamento in tenda.

Bagagli: il vostro bagaglio principale non sarà disponibile per questa notte

### **Giorno 4 - - dagli ovili di Vallone a Verghio**

Al risveglio deliziato dalla vista dei monti circostanti segue una tranquilla camminata tra i boschi prima di giungere alla lunga ascesa della Bocca di Fuciale. La salita è presto ricompensata una volta giunti al rifugio di Ciotulu i Mori, dove la vista spazia fin giù nella Valle di Golo. Da qui il sentiero diventa più facile scendendo in valle e passando per le pozze rocciose create dal fiume Golo, luogo ideale per una rinfrescante immersione. Il tratto finale porta a Castel di Verghio attraverso il bosco.

Tempo di percorrenza: circa 6h15

+600 m, -640 m

Colazione, pranzo e cena inclusi.

Pernottamento in rifugio (opzione camera doppia disponibile).

Bagagli: i vostri bagagli saranno pronti ad attendervi al vostro arrivo al rifugio.



### **Giorno 5 - Da Verghio al rifugio Manganu**

Passiamo Bocca San Pedru tra mare e cielo. La magia avviene dopo aver superato Bocca a Reta.

A est, la costa si staglia sul blu intenso del Mediterraneo. Dall'altra parte, si svela un circo glaciale che nasconde uno dei gioielli della montagna corsa in una cornice di verde. Il lago Nino, costeggiato da pozzine, ospita un branco di cavalli selvaggi.

Tempo di percorrenza: circa 7 ore e 50 minuti

Dislivello: +869 m; -689 m

Pasti (colazione, cena e picnic) da pagare direttamente al rifugio.

Non è possibile accedere ai bagagli.

### **Giorno 6 - Dal rifugio di Manganu al rifugio di Petra Piana**

Un ruscello e delle barre rocciose si susseguono prima di raggiungere un altopiano di pozzine. Poi la breccia di Capitellu offre una vista mozzafiato sui laghi Melu e Capitellu. Dopo alcuni sforzi per raggiungere la Bocca Muzella (2206 m), si scende su un piccolo altopiano dove si trova il rifugio Petra Piana.

I pasti (colazione, cena e picnic) saranno pagati direttamente al rifugio.

Non è previsto l'accesso per i bagagli.

Tempo di percorrenza: circa 6 ore.

Dislivello: +670 m; -465 m

### **Giorno 7 - Dal rifugio Petra Piana al rifugio Onda**


Una tappa piuttosto breve, aerea e panoramica tra i massicci del Monte Rotondo e del Monte d'Oro. Attenzione ad alcuni tratti difficili in caso di vento forte! Nelle giornate limpide, avrete la fortuna di scorgere il Golfo di Ajaccio.

I pasti (colazione, cena e picnic) devono essere pagati direttamente al rifugio.

Non è possibile accedere ai bagagli.

Escursione di circa 5 ore.

Dislivello: +560 m; -965 m



### **Giorno 8 - Dal rifugio Onda a Vizzavona**

Ultimo giorno sulla parte nord del percorso. Una magnifica tappa vi attende dal rifugio Onda a Vizzavona, passando per la magica valle di Agnone, ai piedi del Monte d'Oro.

Dopo la passerella di Turtettu, si incontrano una moltitudine di piccole cascate e ruscelli. Tra il bosco e il rumore dell'acqua, si arriva dolcemente a Vizzavona.

Cena e pernottamento al gîte.

Accesso possibile per i bagagli.

Escursione di circa 6h30.

Dislivello: +630 m; -1140 m

### **Giorno 9 - - da Vizzavona a Capanelle**

L'escursione riparte dal Passo di Vizzavona con la ripida e costante ascesa verso Bocca Palmente, da dove si guadagna una splendida vista. Passata la cima si iniziano ad incontrare lungo il cammino diversi ovili fino ad arrivare all'ovile di Capanelle dove si trascorre la notte.

Tempo di percorrenza: circa 6h

+800 m, -150 m

Colazione, pranzo e cena inclusi.

Pernottamento in rifugio.

Bagagli: i vostri bagagli saranno pronti ad attendervi al vostro arrivo al rifugio.



### **Giorno 10 - - da Capanelle a Col de Verde**

Da Capanelle si parte alla volta dei pittoreschi ovili di Traghjete per poi sbucare sull'altopiano di Gialgone. Lungo il percorso si attraversa il ponte I Spiazz, luogo ideale per un bagno rinfrescante. La giornata si conclude con la discesa ombreggiata tra i maestosi abeti fino a raggiungere Col de Verde.

Tempo di percorrenza: circa 5h

+540 m, -230 m

Colazione, pranzo e cena inclusi.



Pernottamento in rifugio.

Bagagli: i vostri bagagli saranno pronti ad attendervi al vostro arrivo al rifugio.

### **Giorno 11 - - da Col de Verde a Cozzano**

La giornata comincia con l'ascesa verso il rifugio Prati, strategicamente posizionato per offrire all'escursionista una magnifica vista sul massiccio del Renoso. Il punto maggiormente panoramico si raggiunge una volta in vetta, da dove nelle giornate limpide si possono ammirare in lontananza il Mar Ligure e l'Isola d'Elba. Si scende poi in mezzo a lastre rocciose fino a raggiungere Corazzano, un villaggio situato nel pieno cuore della Corsica.

Tempo di percorrenza: circa 8h

+750 m, -1300 m

Colazione, pranzo e cena inclusi.

Pernottamento in rifugio.

Bagagli: i vostri bagagli saranno pronti ad attendervi al vostro arrivo al rifugio.

### **Giorno 12 - - da Cozzano agli ovili di Basseta**

La mattina è dedicata all'ascesa della Bocca di l'Usciolu. Percorsi 1000m di dislivello si raggiunge il punto più alto da dove si imbocca poi un bosco di alberi secolari. Il percorso comincia finalmente a digradare e la vegetazione diventa densa. Dopo aver attraversato un torrente si raggiungono gli ovili di Basseta.

Tempo di percorrenza: circa 6h

+1100 m, -495 m

In caso di maltempo si può prendere un sentiero alternativo:

Tempo di percorrenza: circa 6h

+680 m, -80 m

Colazione, pranzo e cena inclusi.

Pernottamento in rifugio.

Bagagli: i vostri bagagli saranno pronti ad attendervi al vostro arrivo al rifugio.

### **Giorno 13 - - da Basseta a Bavella**

Questa è la tappa più lunga e più impegnativa del percorso, ma la fine del nostro magnifico itinerario sul GR20 è vicina. Dopo il passaggio attraverso un bosco si giunge ad attraversare un ponte per poi continuare attraverso vecchi ovili verso il Monte Incudine. Da qui si scende verso Asinau fino a raggiungere la destinazione finale, Bavella, ed i suoi famosi "Aiguilles" (aghi), che dominano il paesaggio della Alta Rocca. Un luogo suggestivo a perfetta conclusione di un'escursione memorabile.


Percorso via GR20: tempo di percorrenza circa 9h

+982 m, -1100 m

Percorso via variante alpina: tempo di percorrenza circa 9h

+1170 m, -1200 m

Colazione, pranzo e cena inclusi.



Pernottamento in rifugio.

Bagagli: i vostri bagagli saranno pronti ad attendervi al vostro arrivo al rifugio.



#### **Giorno 14 - Da Bavella a Conca: la tappa finale!**

La giornata inizia con un facile sentiero forestale attraverso il massiccio meridionale di Bavella fino al rifugio Paliri. Inizierete poi la discesa, accompagnati dalle essenze profumate della macchia mediterranea. Quando arriverete a Conca, potrete ammirare con orgoglio il cartello che segna la fine del GR20!

Tempo di percorrenza della tappa: 7h00.

Dislivello: +450 m, -1400 m.

Pasti e pernottamento in gîte a Conca.

Accesso per i bagagli.

#### **Giorno 15 - Fine del soggiorno**

Tutti i servizi terminano dopo la colazione. Da Conca si può facilmente prendere una navetta per Porto Vecchio, poi l'autobus per Bastia o Ajaccio.

Vi preghiamo di contattarci se avete bisogno di un trasferimento.

Vi ricordiamo che le tappe del vostro soggiorno potrebbero essere in ogni momento modificate per cause di forza maggiore indipendenti dalla nostra volontà, quali ad esempio condizioni climatiche e/o naturali avverse.


## Ulteriori informazioni

### **TARIFFE**

Prezzo da 1120 Euro per persona.

### **OPZIONI**

Supplément transfert de bagages (10 jours sur 14). Par personne, pour un groupe de deux randonneurs. : 920 Euro per



persona.

Supplemento trasferimento bagagli (10 giorni su 14). A persona, per un gruppo di quattro escursionisti. : 420 Euro per persona.

4 notti in camera doppia (in base alla disponibilità) : 150 Euro per persona.

Mappa escursionistica 1:25000 : 82 Euro per persona.

### **INCLUSO NEL PREZZO**

Pernottamenti in gîtes, ovili e tende

11 colazioni, 11 cene, 10 pranzi al sacco

Pacchetto di viaggio con tracce GPS e topo su applicazione (è necessario uno smartphone)

Trasferimento da Calvi a Calenzana

### **NON INCLUSO NEL PREZZO**

Trasferimenti da e per Calvi e Conca

Trasferimento dei bagagli

Tutte le bevande

Pasti non menzionati

Spese personali

### **LIVELLO DI DIFFICOLTÀ**

Sono necessarie: esperienza ed allenamento di trekking in montagna, buone condizioni fisiche e capacità di saper leggere e seguire le indicazioni sulla mappa. Dalle 4h30 alle 9h40 di trekking giornaliero, talvolta su sentieri difficili.

Il GR20 è uno degli itinerari escursionistici più difficili d'Europa. Chi prenota questo pacchetto conferma di essere in grado di camminare dalle 6 alle 10 ore giornaliere in presenza di forti dislivelli. Teniamo a sottolineare che Europe Active attiva un supporto logistico su questo itinerario ma non può in nessun caso essere ritenuta responsabile per inconvenienti o incidenti occorsi in montagna a causa di una non adeguata preparazione o precauzione da parte dell'escursionista.

### **TRASPORTO BAGAGLI AUTONOMO**

Le bagagli possono essere trasportate 10 giorni su 14 (vedere i prezzi nelle opzioni).

### **SISTEMAZIONE**

In gîtes e rifugi o in tenda. Camere singole disponibili su 4 tappe (in base alla disponibilità).

### **DIMENSIONE DEL GRUPPO**

minimo 2

### **PARTENZE**


Partenza ogni giorno da fine maggio - inizio giugno a metà settembre.

### **PARTENZA**

Calvi

### **DISPERSIONE**

Conca



### **INFORMAZIONE IMPORTANTE**

Il GR20 è uno dei percorsi escursionistici più difficili d'Europa. Chi si iscrive a questo tour conferma di essere in grado di camminare per 6-10 ore al giorno con pendenze elevate. Desideriamo sottolineare che Europe Active fornisce il supporto logistico per questo itinerario, ma non può in alcun caso essere ritenuta responsabile di incidenti o inconvenienti che si verificano in montagna a causa degli escursionisti (rischi sconsiderati, incapacità di leggere una mappa, ecc.)